

## Puntos de Interés

	Conjunto Histórico-Artístico		Alojamiento rural
	Monumento Histórico-Artístico		Albergue
	Castillo		Mirador
	Iglesias		Vistas panorámicas
	Ermitas		Senderismo
	Monumento Arqueológico		Caza y Pesca
	Pinturas Rupestres		Fuente
	Tumbas antropomórficas		Piscina natural
	Paraje natural		Parada Autobús
	Oficina de Turismo		Ferrocarril
	Hostal		Puente romano
	Restaurante		Gasolinera
	Centro de Interpretación		Sendero
			304 Cotas de Altura

## Comportamiento para los senderistas y usuarios

- No hagas ningún tipo de fuego
- No abandones ni entierres tu basura. Llévala al contenedor más cercano.
- Respeta y cuida las fuentes, ríos y otros recursos de agua. No viertas en ellos detergentes, jabones, grasas o productos contaminantes.
- Respeta la fauna y flora.
- No acampes por libre; hazlo en los lugares de acampada establecidos.
- Respeta los caminos, los atajos sólo sirven para deteriorar el suelo.
- Los perros deben ir atados para que no molesten.
- No se salga de los caminos señalados, se puede perder.
- Si a su paso encuentra alguna cancela ábrala y vuélvala a cerrar para evitar la salida del ganado pudiendo ocasionar graves perjuicios a los ganaderos.
- Tocar, oler y observar es mejor que arrancar la flora.
- Haz buen uso de las infraestructuras e instalaciones que puedas visitar.

## Vías de Comunicación

	Carretera Nacional		C. Intercomarcal
	Carretera Interprovincial		Carretera Local
			Ferrocarril

# Situación Geográfica



## ASOCIACIÓN PARA EL DESARROLLO DE LA SIERRA DE SAN PEDRO-LOS BALDÍOS

CEDER (Centro de Desarrollo Rural)  
 Asociación para el Desarrollo de la Sierra de San Pedro-Los Baldíos  
 Teléfono: 927 582 342 - Fax: 927 668 141 - C/ Fray Martín, 2  
 10500 VALENCIA DE ALCÁNTARA (Cáceres)  
[www.sierrasanpedrobaldios.com](http://www.sierrasanpedrobaldios.com)  
[e-mailsanpedrobaldios@yahoo.es](mailto:e-mailsanpedrobaldios@yahoo.es)

Financiado con cargo al programa PRODER II



JUNTA DE EXTREMADURA  
 Consejo de Desarrollo Rural

DIPUTACIÓN DE CÁCERES, DIPUTACIÓN DE BADAJOZ Y ENTIDADES LOCALES

# Herreruela

PR-CC 90<sup>©</sup>


SL-CC 138<sup>©</sup>

EXTREMADURA

Mirador del Rocho

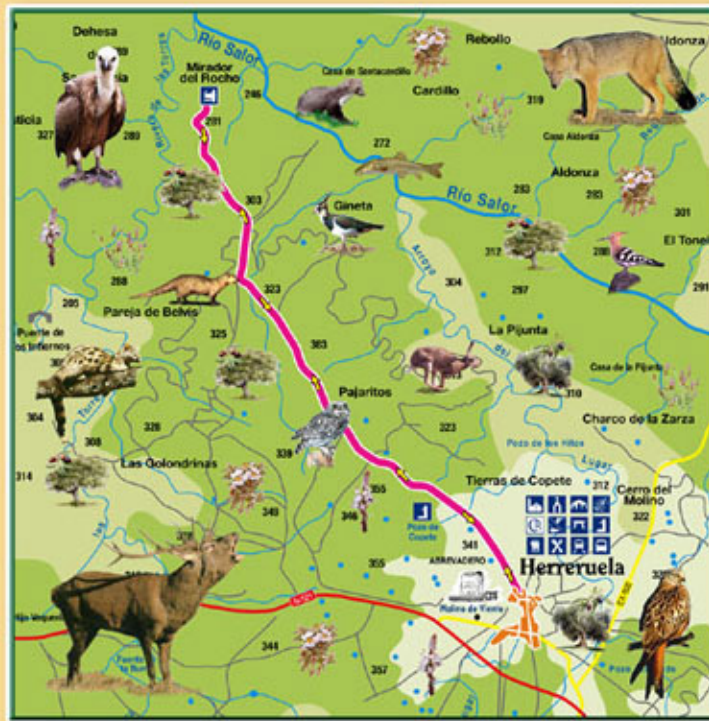
Las Viñas

Senderos Señalizados



## Mirador del Rocho


Iniciamos la ruta en la calle San Antonio, continuamos por todo el camino de Copete, dejando el pozo de Copete a la izquierda hasta entrar en la finca Palanca, en este punto, tomamos el Camino de Membrío por la casa del Pajarito continuando este camino hasta el Mirador del Rocho, desembocadura de la Rivera de las Torres cara al Río Salor. Desde este paraje volveremos sobre nuestros pasos hasta llegar de nuevo a Herrerueta.



### Características:

- **Recorrido:** Lineal.
- **Longitud:** 12,800 kms. ida y vuelta
- **Duración:** 4 horas.
- **Dificultad:** Media-Baja.
- **Época del año:** Invierno, Primavera y Otoño

### Mirador del Rocho



### Características de Señalización



### Fauna y Flora

#### Fauna



#### Flora



## Las Viñas

Partimos de la Plaza Constitución (tramo cordel) hasta cruzar la carretera N-521, giramos a la derecha para continuar por la calleja de la Viña pasando el arroyo giramos a la derecha por la zona de las Gabelas, volviendo a girar a la derecha y tomamos el camino de la Moheda, hasta el camino agrícola que continuamos hacia la izquierda hasta cruzar la carretera por el puente y seguimos todo el cordel hasta el pueblo. (Calle Ramón y Cajal).



### Características:

- **Recorrido:** Circular.
- **Longitud:** 6,600 kms. ida y vuelta
- **Duración:** 2 horas.
- **Dificultad:** Baja.
- **Época del año:** Invierno, Primavera y Otoño

### Las Viñas



### Características de Señalización



### Fauna y Flora

#### Fauna



#### Flora

